Città di Orbassano
Provincia di Torino

REGOLAMENTO COMUNALE PER LA DISCIPLINA DELLA LOCALIZZAZIONE DEGLI IMPIANTI RADIOELETTRICI

(Legge 22/2/2001 n. 36 - L.R. 3/8/2004 n. 19 - D.G.R. 5/9/2005 16-757)

TAV. 2 - CARTA DELLE LOCALIZZAZIONI DEGLI IMPIANTI PER RADIODIFFUSIONE SONORA E TELEVISIVA

PROGETTO:
Ing. Paolo CARANTONI – Dirigente IV Settore Urbanistica e Sviluppo Economico
Ufficio URBANISTICA (arch. Raffaella Bessolino – geom. Maurizio Maiola - geom. Domenico Raso)

DICEMBRE 2008

LEGENDA

- AREE SENSIBILI
- ZONE DI VINCOLO
- ZONE DI VINCOLO PER IMPIANTI CON POTENZA >500 W (Art. 5 lettere b) punto D del Regolamento)
- AREE INSTALLAZIONE CONDIZIONATA
- ZONE DI ATTRAZIONE
- ZONE NEUTRE
- DELIMITAZIONE DEL CONTESTO EDIFICATO (art.4 lettera c) punto D, art. 5 lettera b) punto D e art.14 del Regolamento)
- CONFINE COMUNALE

Centro abitato sc. 1:5.000

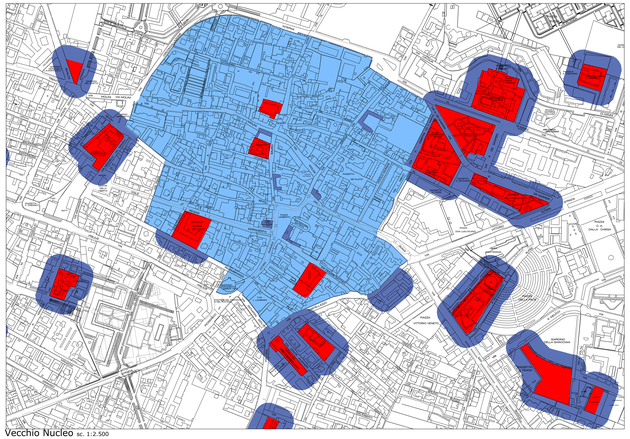
Vecchio Nucleo sc. 1:2.500

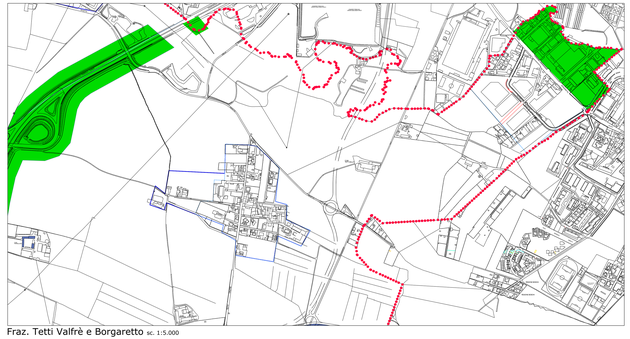
Fraz. Tetti Valfrè e Borgaretto sc. 1:5.000

Zona San.Luigi - Scalo Ferroviario sc. 1:5.000

Str. Torino sc. 1:5.000

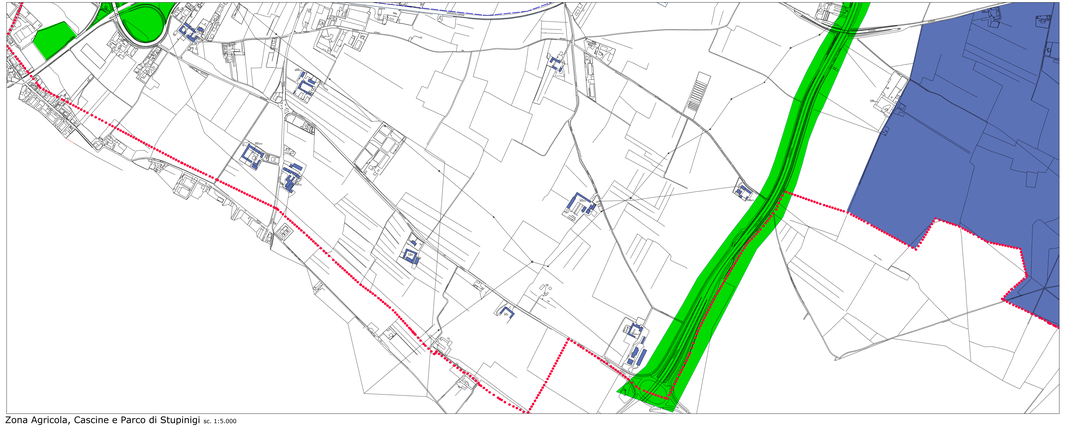
Zona Agricola, Cascine e Parco di Stupinigi sc. 1:5.000

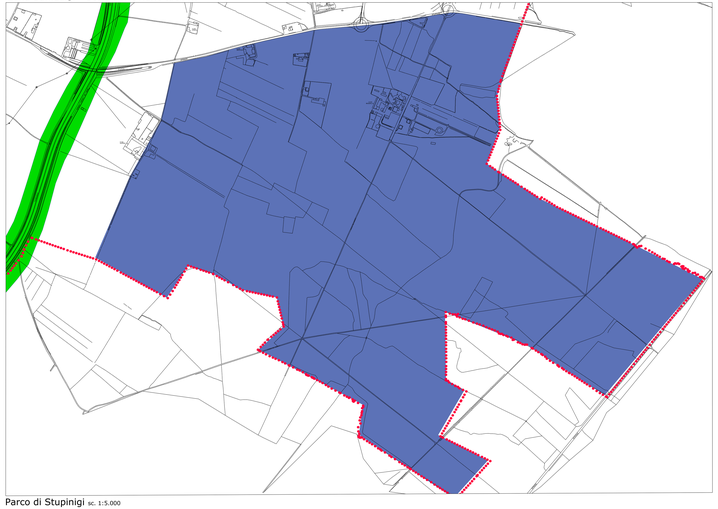
Parco di Stupinigi sc. 1:5.000